

**РЕЗУЛЬТАТЫ АНКЕТИРОВАНИЯ И ПРОЕКТНОЙ СЕССИИ
ПО ПАРКУ «ПАТРИОТ» В Г. ВЕРХНЯЯ САЛДА**

2.2 СВЕДЕНИЯ О СОУЧАСТВУЮЩЕМ ПРОЕКТИРОВАНИИ

Вовлечение экспертного сообщества

Дизайн-игра в группах с применением значков на геоподоснове

Данный метод работы с жителями г. Верхняя Салда направлен на вовлечение в проект, выявление групп пользователей территории, а также составление запроса на различные инфраструктурные объекты, которые нужно разместить в пределах границы проектирования.



Пользователи:

Старшее поколение, спортсмены, школьники, дети, семьи с детьми

Сценарии использования:

Семейный - посещение праздничных мероприятий, семейные прогулки, посещение концертов, семейный отдых

Молодежный - активный отдых на спортивных площадках, сходиться на свидание, прогулки с друзьями

Старшее поколение - тихий отдых, прогулки по парку, посещение мероприятий и концертов в парке

Спортивный - утренние пробежки по парку, игры на спортивной площадке

Проблемы:

Отсутствуют детские площадки и зоны для тихого отдыха
Нет современного благоустройства на территории парка



Пользователи:

Молодые семьи, дети, молодежь, старшее поколение

Сценарии использования:

Семейный - семейные прогулки, отдых под перголой, поход в кафе, посещение концертов и мероприятий в парке

Старшее поколение - прогулки по парку, тихий отдых, чтение книжки, посещение мероприятий и концертов в парке

Молодежь - прогулки с друзьями, посидеть в кафе

Проблемы:

Отсутствует инфраструктура для отдыха в парке
Плохие дорожные покрытия
Нет доступной среды



Пользователи:

Молодые семьи, дети, старшее поколение

Сценарии использования:

Семейный - прогулки по парку с детьми, игры на детской площадке, посещение мероприятий и праздников

Старшее поколение - прогулки по парку, тихий отдых в специализированных зонах

Дети - игры на детской площадке, покататься с горки, качаться на качелях, поиграть с фонтаном

Проблемы:

Плохое дорожное покрытие
Отсутствуют детские площадки
Нет функционального наполнения в парке

2.2 СВЕДЕНИЯ О СОУЧАСТВУЮЩЕМ ПРОЕКТИРОВАНИИ

Вовлечение экспертного сообщества

Дизайн-игра в группах с применением значков на геоподоснове

Данный метод работы с жителями г. Верхняя Салда направлен на вовлечение в проект, выявление групп пользователей территории, а также составление запроса на различные инфраструктурные объекты, которые нужно разместить в пределах границы проектирования.



Пользователи:

Старшее поколение, молодёжь, семьи с детьми

Сценарии использования:

Семейный - посещение праздничных мероприятий, семейные прогулки, посещение концертов, семейный отдых

Молодежный - прогулки с друзьями, пикник в парке, устроить фотосессию

Старшее поколение - тихий отдых, прогулки по парку, посещение мероприятий и концертов в парке, поиграть в шахматы, почитать книжку

Проблемы:

Отсутствуют детские площадки и зоны для тихого отдыха
Неухоженная, замусоренная территория



Пользователи:

Старшее поколение, туристы, семьи

Сценарии использования:

Семейный - семейные прогулки, посещение концертов и мероприятий в парке, посещение арт-объектов

Туристический - фотосессия с арт-объектами, изучение истории города, прогулки по парку, сходить на экскурсию

Старшее поколение - прогулки по парку, тихий отдых

Проблемы:

Плохие дорожные покрытия
Нет доступной среды
Мало освещения в парке



Пользователи:

Молодые семьи, дети, старшее поколение, школьники

Сценарии использования:

Семейный - прогулки по парку с детьми, игры на детской площадке, посещение мероприятий и праздников, покататься на велосипедах

Старшее поколение - прогулки по парку, тихий отдых в специализированных зонах, просмотр выставки

Школьники и молодёжь - побегать в парке, выгул домашних животных, почитать книжку, сходить на экскурсию

Проблемы:

Плохое дорожное покрытие
Вандализм
Парк теряет популярность среди молодого поколения

2.2 СВЕДЕНИЯ О СОУЧАСТВУЮЩЕМ ПРОЕКТИРОВАНИИ

Вовлечение экспертного сообщества

Дизайн-игра в группах с применением значков на геоподоснове

Данный метод работы с жителями г. Верхняя Салда направлен на вовлечение в проект, выявление групп пользователей территории, а также составление запроса на различные инфраструктурные объекты, которые нужно разместить в пределах границы проектирования.



Пользователи:

Старшее поколение, семьи с детьми, школьники и молодое поколение

Сценарии использования:

Семейный - игры с детьми на детской площадке, прогулки по парку
Молодёжный - прогулки по парку, посещение мероприятий, пробежки в парке
Старшее поколение - посещение мероприятий у вечного огня, прогулки в парке, тихий отдых

Проблемы:

Нет общественных туалетов и освещения на территории
Плохое дорожное покрытие
Требуется дополнение выставочного комплекса



Пользователи:

Дети, молодые семьи, старшее поколение

Сценарии использования:

Детский - погулять в парке, покататься на качелях, покормить птиц, встречи с друзьями
Старшее поколение - прогулки по парку, покормить птиц, отдых под преголой, посещение мероприятий
Семейный - прогулки по парку, посещение мероприятий

Проблемы:

Отсутствует благоустройство.
Нет инфраструктуры для тихого, спокойного отдыха и встреч с друзьями



Пользователи:

Молодежь, молодые семьи, дети, старшее поколение

Сценарии использования:

Молодёжный - покататься на роликах и велосипеде, занятия на уличных тренажёрах, прогулки по парку, посещение мероприятий и праздников, просмотр фильмов, пикник в парке, посидеть в кафе
Семейный - прогулки по парку, посещение мероприятий и праздников, просмотр фильмов, поесть в кафе, просмотр представлений
Старшее поколение - просмотр фильмов и представлений, посещение мероприятий, прогулки в парке

Проблемы:

Отсутствие инфраструктуры для прогулок и отдыха
Отсутствует организация пространства

2.2 СВЕДЕНИЯ О СОУЧАСТВУЮЩЕМ ПРОЕКТИРОВАНИИ

Вовлечение экспертного сообщества

Дизайн-игра в группах с применением значков на геоподоснове

Данный метод работы с жителями г. Верхняя Салда направлен на вовлечение в проект, выявление групп пользователей территории, а также составление запроса на различные инфраструктурные объекты, которые нужно разместить в пределах границы проектирования.



Пользователи:

Старшее поколение, молодежь, туристы, семьи с детьми

Сценарии использования:

Семейный - прогулки по парку, поиграть с детьми на детской площадке, посещение мероприятий в парке, устроить фотосессию с арт-объектами
Молодежный - посещение мероприятий в парке, посещение выставки, прогулки с друзьями в парке, устроить фотосессию, посидеть в кафе
Старшее поколение - прогулки по парку, посещение мероприятий, поиграть в шахматы, почитать книжку, посидеть в кафе с внуками

Проблемы:

Нет общественных туалетов и освещения на территории
Плохое дорожное покрытие
Отсутствует инфраструктура для отдыха и досуга



Пользователи:

Молодые семьи, старшее поколение, молодежь

Сценарии использования:

Молодежный - прогулки с друзьями в парке, занятия на уличных тренажерах, посмотреть фильм, посидеть в кафе
Старшее поколение - прогулки в парке, тихий отдых в специальных зонах в парке, посидеть в кафе, почитать книжку, устроить фотосессию

Проблемы:

Отсутствует благоустройство.
Нет инфраструктуры для тихого, спокойного отдыха
Непривлекательная территория



Пользователи:

Молодежь, старшее поколение, семьи с детьми

Сценарии использования:

Молодежный - сходить на экскурсию, посещение лекций, прогулки в парке
Семейный - семейные прогулки в парке, устроить фотосессию
Старшее поколение - прогулки в парке, тихий отдых

Проблемы:

Отсутствие инфраструктуры для прогулок и отдыха
Отсутствует организация пространства

2.2 СВЕДЕНИЯ О СОУЧАСТВУЮЩЕМ ПРОЕКТИРОВАНИИ

Вовлечение экспертного сообщества

Дизайн-игра в группах с применением значков на геоподоснове

Данный метод работы с жителями г. Верхняя Салда направлен на вовлечение в проект, выявление групп пользователей территории, а также составление запроса на различные инфраструктурные объекты, которые нужно разместить в пределах границы проектирования.



Пользователи:

Старшее поколение, семьи с детьми, молодёжь

Сценарии использования:

Семейный - прогулки с детьми по парку, игры на детской площадке, посещение мероприятий и праздников в парке, посещение уличной выставки

Старшее поколение - посещение арт-объектов и мемориалов, прогулки по парку, игры с внуками на детской площадке, посещение мероприятий

Проблемы:

Отсутствует функциональное наполнение в парке

Плохие дорожные покрытия и освещение

Устаревшая инфраструктура

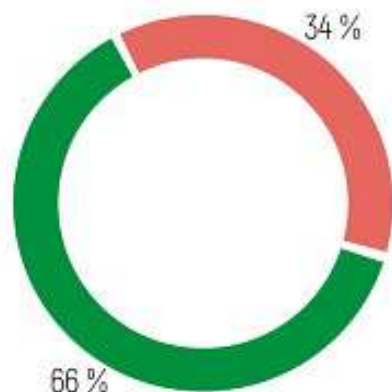
2.2 СВЕДЕНИЯ О СОУЧАСТВУЮЩЕМ ПРОЕКТИРОВАНИИ

Выводы по итогам общественных обсуждений

Статистика по данным из заполненных анкет*

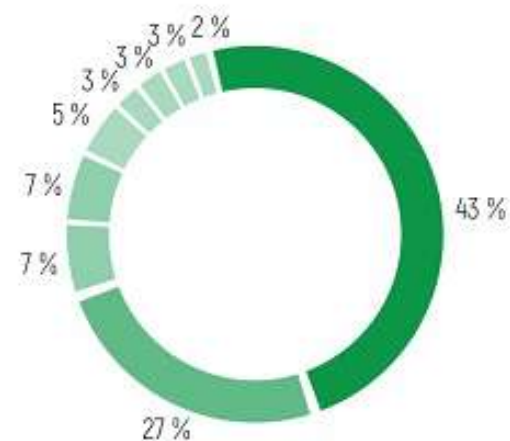
В ОПРОСЕ ПРИНЯЛИ УЧАСТИЕ 34 % МУЖЧИН И 66 % ЖЕНЩИН

- женщины
- мужчины

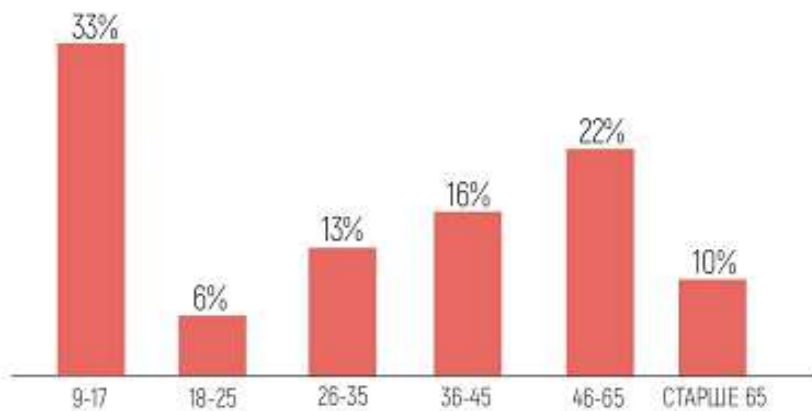


КАК ИСПОЛЬЗУЕТСЯ ТЕРРИТОРИЯ СЕЙЧАС, ЧТО ТАМ ПРОИСХОДИТ?

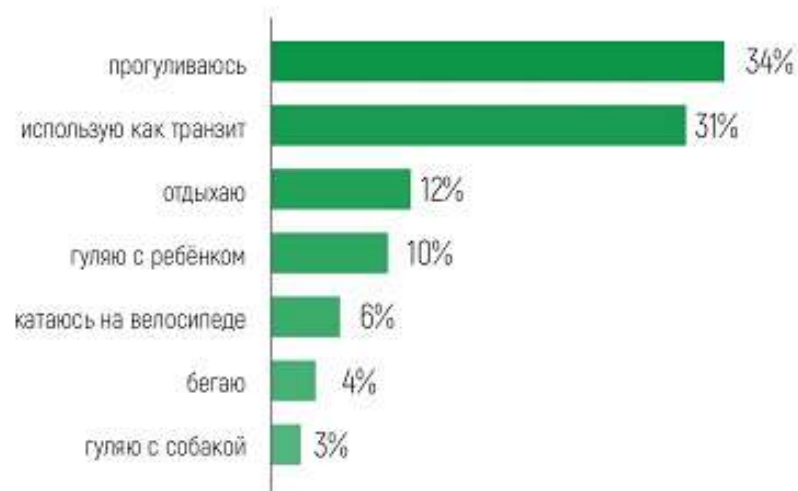
- 43% проводятся мероприятия
- 27% прогулочная зона
- 7% достопримечательности
- 7% для отдыха
- 5% как транзит
- 3% почти никак
- 3% выгул собак
- 3% экскурсии
- 2% гуляют дети



ВОЗРАСТ ЖИТЕЛЕЙ ЗАПОЛНИВШИХ АНКЕТУ



ЧТО ВЫ ДЕЛАЕТЕ НА НАБЕРЕЖНОЙ?



* данные взяты из бумажных, которые заполнялись жителями верхней Салды после семинара

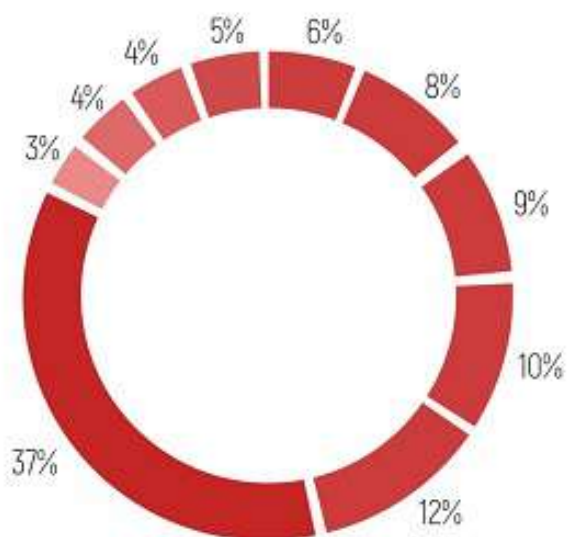
2.2 СВЕДЕНИЯ О СОУЧАСТВУЮЩЕМ ПРОЕКТИРОВАНИИ

Выводы по итогам общественных обсуждений

Статистика по данным из заполненных анкет*

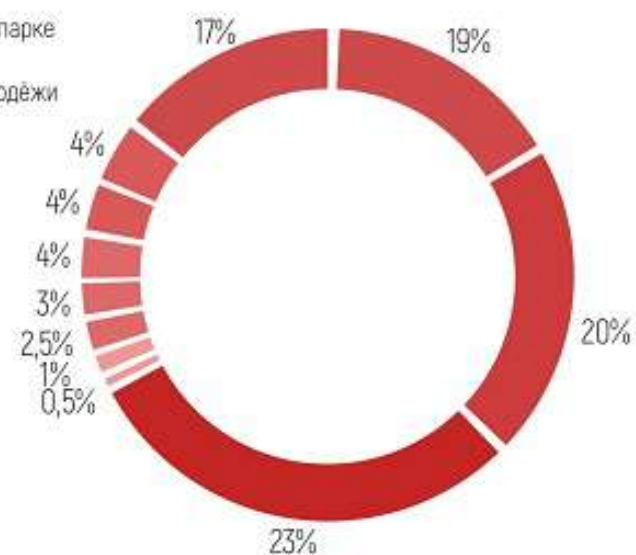
ЧТО ВАМ ОСОБЕННО ТАМ НРАВИТСЯ?

- 37% мемориалы, памятники
- 12% удобное расположение
- 10% озеленение
- 9% ничего
- 8% атмосфера
- 6% простор
- 5% тематика парка
- 4% память о предках
- 4% красота
- 3% тишина



КАКИЕ ОСНОВНЫЕ ПРОБЛЕМЫ ХАРАКТЕРНЫ ДЛЯ ДАННОЙ ТЕРРИТОРИИ ?

- 23% отсутствует современная инфраструктура (туалеты, скамейки, освещение и пр.)
- 20% нет инфраструктуры для отдыха
- 19% неухоженная территория
- 17% плохое дорожное покрытие
- 4% не используется по назначению
- 4% устаревшее назначение
- 4% нет площадок для детей
- 3% нет парковки
- 2,5% распитие спиртных напитков в парке
- 1% малая популярность среди молодежи
- 0,5% слабое освещение



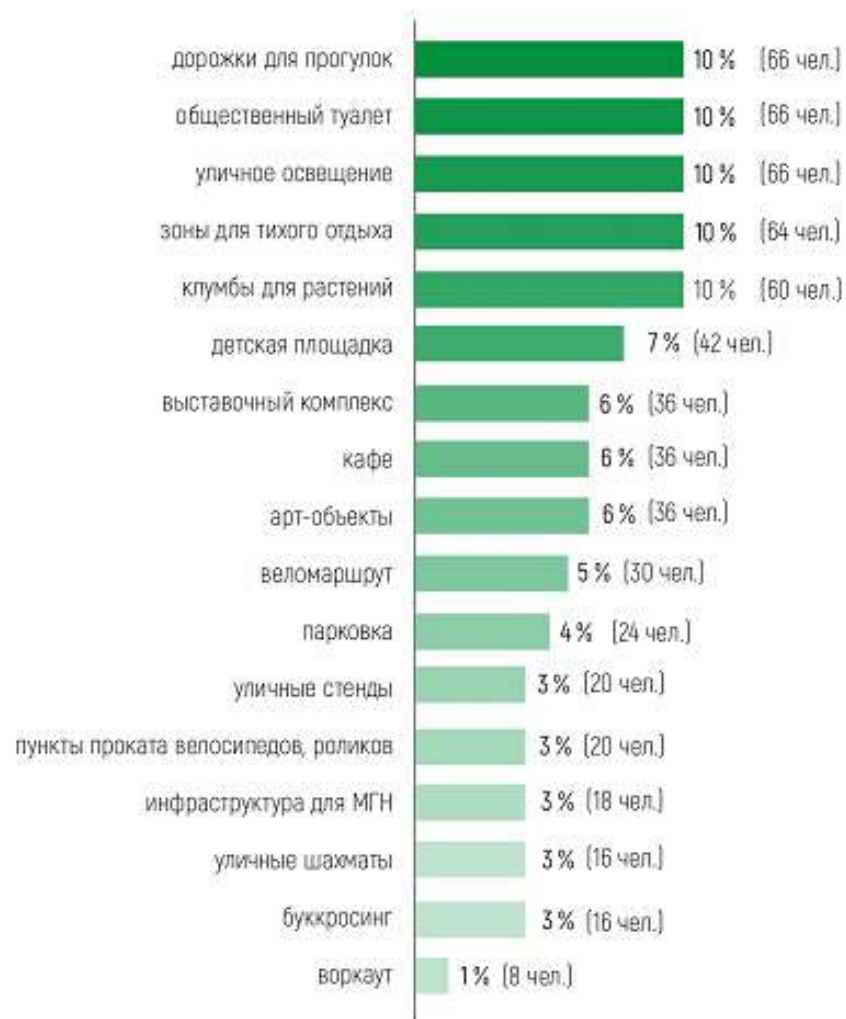
* данные взяты из бумажных, которые заполнялись жителями верхней Салды после семинара

2.2 СВЕДЕНИЯ О СОУЧАСТВУЮЩЕМ ПРОЕКТИРОВАНИИ

Выводы по итогам общественных обсуждений

Статистика по данным из заполненных анкет*

КАКИЕ ИНФРАСТРУКТУРНЫЕ ОБЪЕКТЫ, НА ВАШ ВЗГЛЯД, ДОЛЖНЫ ЗДЕСЬ ПОЯВИТЬСЯ?



ПРЕДЛОЖЕНИЯ ПО СОБЫТИЙНОМУ НАПОЛНЕНИЮ ТЕРРИТОРИИ

* данные взяты из бумажных, которые заполнялись жителями Верхней Салды после семинара